

# Championnat de Normandie BMX

Dimanche 28 mai  
à partir de 9h

Entrée  
libre

A Evreux BMX  
Saint Michel



Restauration &  
buvette sur place



EVREUX

DÉPARTEMENT DE  
**L'EURE**  
en Normandie



RÉGION  
NORMANDIE



RESTAURATION  
**BERGREST**





L'EVREUX BMX organise le **Championnat de Normandie 2023**, sur le terrain d'Évreux Saint-Michel, 13 rue du Val Iton, le **Dimanche 28 Mai 2023**



Pour des raisons de sécurité, les organisateurs demandent aux véhicules de se stationner sur le parking de l'école d'infirmières (derrière le bois à proximité immédiate de la piste).

Attention : Le stationnement est interdit sur la route devant la piste mais aussi dans la rue du Val Iton.

**LA POLICE MUNICIPALE VERBALISERA**

Comptant sur votre diligence, soyez assurés de nos meilleurs sentiments sportifs.

**Damien DRUGEON**

## **INSCRIPTIONS**

Les engagements se feront par les clubs sur **CICLEWEB** avant le **Lundi 22 MAI, 22h00**

Pas de remboursement possible en cas d'absence à la compétition.

Aucun engagement n'est possible le jour de l'épreuve

## **TARIFS**

20 pouces ou Cruiser : **13 €**

20 pouces + Cruiser : **17 €**

Inscription gratuite Draisiennes

Les pastilles pour les essais sont à donner à chaque pilote par le responsable de leur club avant la course. Chaque pilote doit avoir les plaques frontale et latérale réglementaires.

## REGLEMENTATION

Le règlement Régional est basé sur le règlement National avec les spécificités décrites ci-dessous. Le règlement national est disponible sur le site de la Fédération Française de Cyclisme. Tout point non décrit ci-dessous est régi par le règlement National (visé ci-dessous)

### Catégories

CRUISER		
GARCONS	FILLES	Age (dans l'année)
U15		13 / 14 ans
U17		15 / 16 ans
	Dames	
17/29 ans	29 ans et moins	
30/39 ans	30 ans et plus	
40/44 ans		
45 ans et plus		

20 Pouces		
GARCONS	FILLES	Age (dans l'année)
U7 (Pré-licences)	U7 (Pré-licences)	6 ans et moins
U9 (Poussins)	U9 (Poussins)	7/8 ans
U11 (Pupilles)	U11 (Pupilles)	9/10 ans
U13 (Benjamins)	U13 (Benjamins)	11/12 ans
U15 (Minimes)	U15 (Minimes)	13/14 ans
U17 (Cadets)	U17 (Cadets)	15/16 ans
17/24 ans	17/24 ans	
25 ans et plus	25 ans et plus	
Junior National	Junior Nationales	
Elite	Elite	
Elite Régional	Elite Régionale	Championnat de Normandie Uniquement

### **Regroupements de catégories dans les compétitions**

- *Au moins 4 engagés, les pilotes courent dans leur catégorie.*
- *Moins de 4 engagés, les pilotes sont regroupés avec une autre catégorie avec classement séparé.*

### **Catégorie U7 (Prélicence)**

- *La catégorie U7 existe en régional.*

### **Catégorie Elite Régional**

- *Les pilotes Hommes Elites et Juniors Nationaux sont obligatoirement Elite Régional au Championnat de Normandie 20 pouces.*
- *Les pilotes Femmes Elites et Juniors Nationales sont obligatoirement Elite Régionale au Championnat de Normandie 20 pouces.*
- *Les Hommes Nationaux de 17/24 ans et 25/29 ans roulent dans leur catégorie d'âge.*
- *Les femmes Nationaux 17 ans et plus roulent dans leur catégorie d'âge*
- *En cruiser, les pilotes Elites ou Nationaux courent dans leur catégorie d'âge en courses régionales.*

### **Catégories avec 8 engagés ou moins**




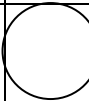
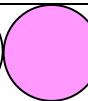

- *Classement sur 3 manches.*

### **Récompenses**

- *Les pilotes seront récompensés le jour de cette course*

# CHAMPIONNAT REGIONAL BMX 2023

## TIMING

9 H 00	Essais Cruiser	
9 H 20	Essais U15 F.G. (Minimes)	
9 H 35	1 <sup>ère</sup> manche Cruiser	
9 H 50	Essais U13 F.G. (Benjamins)	
10 H 05	2 <sup>ème</sup> manche Cruiser	
10 H 20	Essais U11 F.G. (Pupilles)	
10 H 35	3 <sup>ème</sup> manche Cruiser	
10 H 50	Essais U9 et U7 F.G. (Poussins et Prélificences)	 
11 H 10	Essais + 2 Manches Draisienues	
11 H 25	Finale Cruiser	
11 H 35	Finale Draisienues	
11 H 40	Récompense Podium Cruiser	
	PAUSE	
12 H 30	Essais U17 et + (Cadets et +)	

12H55 APPEL EN PRE-GRILLE

13H00 DEBUT DES COURSES  
L'APRES-MIDI UN SEUL BLOC

Soyez vigilant, le timing peut être modifié

# TARIF BUVETTE

## La BARQUETTE

FRITES	2,00 €
FRITES SAUCISSE (1 saucisse)	3,50 €
FRITES MERGUEZ (1 merguez)	3,50 €

## LES SANDWICHS

JAMBON BEURRE	2,50 €
SAUCISSES (2 saucisses)	3,00 €
MERGUEZ (2 merguez)	3,00 €

## LES PATES

PATES NATURES	2,50 €
PATES BOLOGNAISE	3,50 €

## VIENNOISERIES

CREPE sucre	1,00 €
CREPE (nutella)	1,50 €
GATEAUX la part	1,00 €
BAGUETTE	1,00 €

## LES BOISSONS

**Consigne Gobelet 1,00€**

COCA-COLA	1,50 €
ORANGINA	1,50 €
ICE TEA	1,50 €
BIERE (verre)	2,50 €
CAFE, THE, CHOCOLAT	1,00 €
EAU (bouteille de 1.5l)	1,00 €
EAU (bouteille de 0.5l)	0,50 €

## Accès à la piste

Adresse de la piste : 13 Rue du Val d'Iton (En haut de la rue. Quartier St Michel au Nord de la ville)

Coordonnées GPS : 49°01'57"N 1°08'29"E



Venant de Verneuil via N154 : Rejoindre la nationale 13 via l'échangeur direction centre ville

Venant de la N13 : Paris

Entrer dans Evreux

Continuer sur : N13 / Route de Paris (0.5km)

Prendre Avenue Winston Churchill (0.4km)

Continuer sur : Rue du Guesclin (0.7km)

Prendre Rue de Vernon (1.5km)

Prendre Route de Vernon (<0.1km)

Continuer sur : Rue Vigor (<0.1km)

Au rond-point, prendre la 1<sup>ère</sup> sortie Continuer sur : D155 / Rue du Faubourg St-Léger (0.2km)

Prendre à gauche : D543 / Chemin du Val Iton (0.8km)

Venant de Rouen-Louviers

Prendre sortie en direction de : D155 : EVREUX-CENTRE, CAËR, GRAVIGNY

A proximité de Gravigny, Au rond-point, prendre la 3<sup>ème</sup> sortie Continuer sur : D155 en direction de ÉVREUX-CENTRE

Traverser GRAVIGNY 2.5km

Entrer dans Evreux 1.1km

Continuer sur : D155 / Rue du Faubourg St-Léger 0.3km

Prendre à droite : D543 / Chemin du Val Iton 0.8km

Venant de Caen par N13

Entrer dans Evreux

Continuer sur : Avenue du Maréchal Foch (1.3km)

Prendre à gauche : Rue du Docteur Roux (0.4km)

Continuer sur : Rue de la Rochette (0.4km)

Prendre Rue du 7<sup>ème</sup> Chasseurs (0.2km)

Au rond-point, prendre la 3<sup>ème</sup> sortie Continuer sur : Rue Isambard (0.4km)

Prendre Rue Pierre Mendès-France (0.5km)

Au rond-point, prendre la 3<sup>ème</sup> sortie Continuer sur : D155 / Rue du Faubourg St-Léger (0.2km)

Prendre à gauche : D543 / Chemin du Val Iton (0.8km)

## Plan pour accéder au parking

Un grand parking est à votre disposition au-dessus de la piste. Celle-ci est alors accessible très rapidement à pied ou en vélo.

